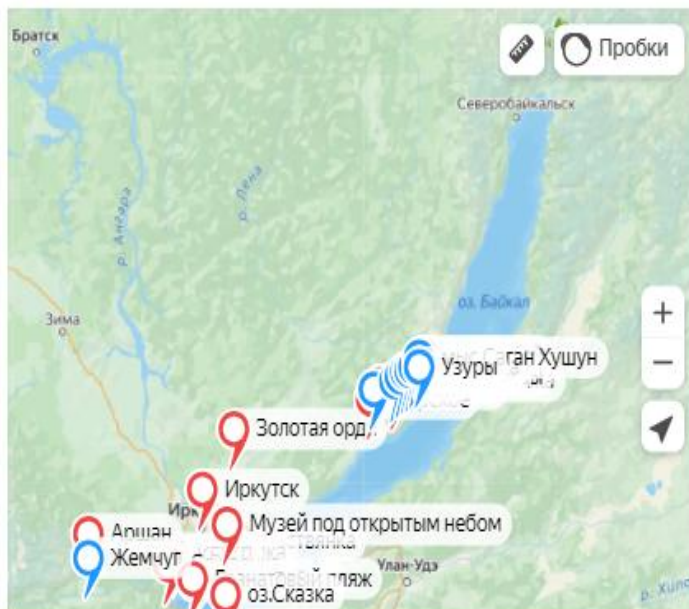


Все включено! (кроме перелетов)

БАЙКАЛЬСКАЯ СКАЗКА

ЛЕТНИЕ ТУРЫ НА БАЙКАЛ

Иркутск → Тальцы → Шаман камень → Листвянка → Южный Байкал → Байкальск → Хамар Дабан → Теплые озера → Кругобайкальская железная дорога (КБЖД) → Слюдянка → Восточный Саян (Бурятия) → Тункинская долина → Аршан → Жемчуг → Усть Орда -Этнопарк "Золотая орда" → Малое Море → остров Ольхон → скала Шаманка (мыс Бурхан) → Юг острова Ольхон → Круиз по островам Малого Моря → остров Огой (буддийская ступа) → остров Замогой (лежбище нерпы) → Святой источник → Север острова Ольхон → мыс Харанцы → мыс Будун → Песчанка → мыс Сасы → мыс Саган Хушун → мыс Хобой → Узуры → Иркутск



Проживание в лучшем отеле города. Завтраки шведский стол. Дегустационные обеды на природе. Групповые трансферы по программе.

Продолжительность:
9 дней / 8 ночей

Кол-во туристов в группе:
8-10 человек

Сезонность:
июнь-сентябрь

Питание:
3-х разовое, байкальская кухня

Километраж:
2 500 км

Подготовка:
физ. подготовка не требуется

СТОИМОСТЬ

Стандарт — 76 000 ₽

Тип тура **Стандарт**

Проживание в г.Байкальске: отель [Гранд Байкал](#), лучший отель города. Благоустроенное размещение предполагает 2-х, местные номера, но по вашей просьбе ставится дополнительная кровать. При 4-х местном размещении предоставляются двухкомнатные номера. В номерах душ, сан узел, горячая вода, холодильник, сейф, бесплатный Wi-Fi.

Завтрак в отеле организован по системе шведский стол.

Ужин комплексный [/меню на 2024 г./](#). Обеды на маршрутах.

В качестве дополнительного бонуса от нашей компании, предоставляется одноразовое посещение бассейна.

Все виды трансферов по программе.

Все экскурсии по программе.

Услуги прописанные в программе тура.

Услуги профессиональных гидов-экскурсоводов, проводников-инструкторов.

Проживание на о.Ольхон:

Благоустроенная база отдыха ["Хужирский залив"](#), сан узел, горячая вода, душевая кабина в номере. Размещение предполагает 2-х, местные номера, но по вашей просьбе ставится дополнительная кровать. Имеются благоустроенные номера для 4-х человек. В номерах водяное отопление, фен, аптечка

Завтраки и ужины [Байкальское меню](#), обеды на маршрутах.

Все виды трансферов по программе.

Все экскурсии по программе.

Услуги прописанные в программе тура.

Услуги профессиональных гидов-экскурсоводов, проводников-инструкторов.

Одним из преимуществ базы отдыха "Хужирский залив" является ее удобное, отдельное, местоположение (песчаный берег Байкала).

Это важно: Доплата за одноместное размещение - 11000 руб.

Проживание на о.Ольхон:

Благоустроенная турбаза ["Вдохновение"](#), душ, горячая вода, сан узел в номере. Размещение предполагает 2-х, местные номера, но по вашей просьбе ставится дополнительная кровать

Завтраки и ужины комплексные, обеды на маршрутах.

Все виды трансферов по программе

Все экскурсии по программе.

Услуги прописанные в программе тура.

Услуги профессиональных гидов-экскурсоводов, проводников-инструкторов.

Это важно: Доплата за одноместное размещение – 11000руб.

ДАТЫ ЗАЕЗДОВ

Июнь

1 июня по 9 июня

8 июня по 16 июня

15 июня по 23 июня

22 июня по 30 июня

29 июня по 7 июля

Июль

6 июля по 14 июля

13 июля по 21 июля

20 июля по 28 июля

27 июля по 04 августа

Август

3 авг по 11 авг.

10 авг-а по 18 авг.

17 авг-а по 25 авг.

24 авг. по 1 сент.

31 авг. по 8 сент.

Сентябрь

7 сент. по 15 сент.

14 сент. по 22 сент.

21 сент. по 29 сент.

28 сент. по 5 окт.

ОПИСАНИЕ ТУРА

ТУР НА БАЙКАЛ С КУЛИНАРНЫМ КОЛОРИТОМ!

В нашем туре вы попробуете некоторые шедевры южно-байкальской кухни. О байкальской кухне ходят легенды, а омуль по праву считается царской рыбой. Удивительное сочетание ингредиентов (дичь, рыба, таежные приправы) с необычными методами приготовления, делают кухню Южного Байкала одной из самых известных и популярных в нашем регионе.

МАРШРУТ ТУРА: ИРКУТСК - ТАЛЬЦЫ - ШАМАН КАМЕНЬ - ЛИСТВЯНКА - ЮЖНЫЙ БАЙКАЛ - БАЙКАЛЬСК - КРУГОВАЙКАЛЬСКАЯ ЖЕЛЕЗНАЯ ДОРОГА - ХАМАР ДАБАН - ТЕПЛЫЕ ОЗЕРА - СЛЮДЯНКА - БУРЯТИЯ - ВОСТОЧНЫЙ САЯН - ТУНКИНСКАЯ ДОЛИНА - АРШАН - ЖЕМЧУГ - ЭТНОПАРК "ЗОЛОТАЯ ОРДА" - МАЛОЕ МОРЕ - ОСТРОВ ОЛЬХОН - СКАЛА ШАМАНКА - СЕВЕР ОСТРОВА ОЛЬХОН - МЫС ХАРАНЦЫ - МЫС БУДУН - ПЕСЧАНКА - МЫС САСА - МЫС САГАН ХУШУН - МЫС ХОБОЙ - ПАДЬ УЗУРЫ - ЮГ ОСТРОВА ОЛЬХОН - КРУИЗ ПО ОСТРОВАМ МАЛОГО МОРЯ - ОСТРОВ ОГОЙ (БУДДИЙСКАЯ СТУПА) - ОСТРОВ ЗАМОГОЙ (ЛЕЖБИЩЕ НЕРПЫ) - СВЯТЫЕ ИСТОЧНИКИ - ИРКУТСК

Мы предлагаем вам отправиться в путешествие по самым интересным местам Байкала. Его бесконечное разнообразие ландшафтно-климатических зон, уникальная флора и фауна, горы с их чистейшими реками и озерами - все это за 16 лет работы нашей компании смогли увидеть многие путешественники со всех концов Земли.

Наша турфирма это: профессиональные, опытные гиды-методисты, биологи, орнитологи, Байкаловеды высшей категории, кандидаты биологических наук, действительные члены Русского географического общества

Вас ждут неспешные прогулки по Байкалу на удобном, комфортабельном теплоходе, эксклюзивные авто-пешеходные экскурсии, проживание в лучших отелях нашего города, дегустационные обеды на природе из экологически чистых местных продуктов, в том числе блюда из омуля и других байкальских рыб от нашего шеф-повара.

НАША КОМАНДА

На маршрутах экскурсий вас будут сопровождать наши опытные гиды-экскурсоводы и проводники, которые постараются сделать Ваше путешествие увлекательным и познавательным!

ПРОГРАММА ТУРА

1

ДЕНЬ

ЭКСКУРСИЯ ПО ИРКУТСКУ. БАЙКАЛЬСКАЯ ВЕНЕЦИЯ. ШАМАН КАМЕНЬ. ТАЛЬЦЫ. ЛИСТВЯНКА. МУЗЕЙ ФЛОРЫ И ФАУНЫ БАЙКАЛА. ЮЖНЫЙ БАЙКАЛ. БАЙКАЛЬСК СТОЛИЦА СИБИРСКИХ СУБТРОПИКОВ.

"Путешествие сначала лишает вас дара речи, а затем превращает в рассказчика..." (Ибн Баттута)

ВСТРЕЧА В АЭРОПОРТУ Г.ИРКУТСКА.

В аэропорту или на ж/д вокзале, в зависимости от того каким видом транспорта Вы прибудете в г.Иркутск, вас обязательно встретят представители нашей компании. Кроме общей памятки высылаемой нами с комплектом документов, встречающий гид, за день до прибытия, всегда сообщает уточняющую информацию по телефону указанному вами при заказе тура.

Встреча всех приезжающих и посадка в автобус нашей компании, производится с **08.00** до **09.00** местного времени. Мы будем ожидать вас **внутри аэропорта справа от выхода с фирменной табличкой «БайкалТуризм»**. Аэропорт у нас небольшой, выход один. После получения багажа (не выходя из здания аэропорта) подойдите к гиду отметить. Встречающий гид лично проводит вас до машины и поможет с багажом.

Если вы прибываете поездом то сначала нужно будет доехать до аэропорта на такси, оплата проезда такси самого дешевого тарифа обойдется вам чуть более ста рублей.

Что бы снизить усталость после длительного перелета, мы подготовили для вас бутерброды с таежным чаем!

От острога до столицы - двухчасовая экскурсия по г.Иркутску.

Экскурсия по Иркутску познакомит вас с самыми значительными памятниками главного города Восточной Сибири. Мы посетим храмы различных конфессий, покажем вам особняки иркутских купцов, изумлявших всю Россию широтой своей меценатской деятельности. Посетим места связанные с пребыванием декабристов в Иркутской губернии.

Иркутск недаром называют духовной столицей Восточной Сибири. Город на Ангаре отличает прочная связь между прошлым, настоящим и будущим – здесь самое большое в сибирских городах разнообразие памятников зодчества 19 и даже 18 века, а колоритные уголки старинной деревянной застройки поразительно напоминают почтовые открытки начала 20 века.

Начало осмотра – место основания иркутского острога, современная территория которого прилегает к центральной площади города. Сегодня здесь мало что напоминает о тех далеких временах, сохранилась лишь уникальная Спасская церковь (освящена в 1710 г.) – первое каменное сооружение города. Здесь же, на исторической площади, рядом с недавно установленным памятником первопроходцам Сибири, высится величественный собор Богоявления (первая половина 18 века). Несомненный интерес представляет также прекрасный римско-католический храм, построенный в 1884 г., расположенный вблизи исторической площади Иркутска. В 1978 г. в нем был установлен орган (фирма «Иоганн Шуке» Германия), в католическом храме проходят церковные службы и органные концерты для населения.

Нам предстоит поездка вдоль набережной реки Ангара до старейшей в Сибири триумфальной арки «Московские ворота». В пути мы произведем осмотр центральной площади города и главной купеческой улицы со старинными особняками.


Обзорная экскурсия по Иркутску – это прекрасная возможность прикоснуться к сибирской старине, посетив Знаменский кафедральный собор (женский Знаменский монастырь, основанный в 1693 г.) Здесь с 1991г. года покоятся вновь обретенные мощи покровителя Иркутска и первого Иркутского епископа святителя

Иннокентия. Здесь же, на территории монастыря находится некрополь, места захоронения людей, которые оставили немалый след в истории Иркутска: священнослужители, именитые купцы, декабристы, первая декабристка Екатерина Ивановна Трубецкая с тремя детьми, умершими в Сибири.

Неподалеку от Знаменского монастыря находится памятник Александру Васильевичу Колчаку, установленный возле места его расстрела на речке Ушаковке. Известно, что ни с одним городом Сибири этот известный исторический деятель не связан так, как с Иркутском – отсюда начинались все полярные экспедиции Колчака, здесь он венчался, отсюда убыл на русско-японскую войну, здесь сделал первые научные выступления, а в начале 1920-го был арестован и вскоре принял смертный венец.

Нам так же предстоит визит в самую красивую церковь Иркутска во имя Казанской иконы Божьей Матери, по дороге мы осмотрим кружевной деревянный особняк А.И.Шастина (Дом Европы).

Наша обзорная экскурсия по Иркутску включает немало интереснейших памятников разным историческим личностям, так или иначе связанных с Иркутском: основателю Транссиба Александру 111, путешественнику и основателю первых русских колоний на Аляске Григорию Ивановичу Шелехову, и т.д. Прекрасным завершением экскурсии по Иркутску станет осмотр Мавританского дома и Белого дома прогулка по Александровскому скверу и живописному архитектурно-историческому комплексу «Иркутская слобода» (130-й квартал), который органично вписан в городское пространство. Там же можно увидеть памятник Бабру, рядом со знаменитой Крестовоздвиженской церковью.



Переезд в Тальцы (50 км)

Сегодня мы посетим не менее известный туристический объект - музей деревянного зодчества под открытым небом «Тальцы» - уникальное собрание объектов истории и архитектуры народов Восточной Сибири 17-начала 20 вв. Тофаларские и эвенкийские стойбища (точная копия наиболее характерных строений – чумов, лабазов и т.п.), маленькая деревянная церковь 17-го века, построенная без единого гвоздя (подлинник!), настоящие водяные наливные мельницы 19 века, охотничья заимка, реконструкция старинных сибирских домов с их хозяйственным обустройством – все это старинное великолепие раскинулось в чудесном березовом лесу на берегу Иркутского водохранилища.

Переезд в п. Листвянка, по дороге небольшая остановка напротив Шаман камня. Устья Ангары.

Обед в этническом кафе, вы попробуете знаменитое бурятское блюдо - буузы, вам расскажут о жизненном укладе, семейных ценностях и обычаях бурятской семьи.

Живописные байкальские пейзажи с заливами и мысами, небольшая байкальская флотилия и множество ресторанчиков на берегу Байкала, уникальный музей Лимнологического института с рыбами и нерпами в огромных аквариумах – это Листвянка. Главные объекты нашего внимания кроме того, это величественный исток Ангары и разумеется, музей Лимнологического института с его интереснейшей программой, которая посвящена флоре и фауне Байкала. Ученые Лимнологического института очень интересно и доступно рассказывают о возникновении священного моря миллионы лет назад, его истории, о жизни на его берегах. Экспозиция музея включает немало современных аспектов показа, включая видеозапись жизни нерп на Ушканьих островах в режиме он-лайн.

Посещение музея флоры и фауны.

Возвращение в Иркутск.





Трансфер до Байкальска (Южный Байкал).

Маленький, но хорошо известный городок **Байкальск**, почти полвека назад построенный на берегу священного озера, станет на какое-то время отправной точкой интереснейших экскурсионных поездок. Дорога до Байкальска проходит по контуру Приморского хребта, по федеральной трассе М53, которая связывает центр России с Сибирью и Дальним Востоком. Время в пути 2,5 час. Преодолев 150 км по асфальтированной горной дороге, **вы размещаетесь в лучшем отеле города Гранд Байкал** Мягкий морской климат, чистые вода и воздух, природа, сохранившая свою красоту и первозданность – главное, что отличает Байкальск и делает его одним из привлекательных туристических центров Восточной Сибири.

Саксофон и море.

В **20-00** в на берегу Байкала, возле костра, под нежные звуки **саксофона** вас ждет **первый дегустационный ужин**. В меню ужина байкальская кухня, блюда из омуля и дичи: **сугудай или омуль малосольный, омуль фаршированный в фольге, шашлычок байкальский (из печени дикой козы), бурятский бухлер, соус Хамар Дабан из кедровых орешков и таежных приправ, пирог из черемухи, морс из лесных ягод, горный чай** – и это далеко не все, что могут готовить талантливые руки нашего шеф-повара, прекрасного знатока сибирских блюд Южного Прибайкалья и национальной бурятской кухни.

При небольшой группе, если погода (и другие обстоятельства) нам позволят, дегустационный ужин пройдет на **открытой палубе нашего теплохода**. Мы немного отойдем от берега, что бы полюбоваться красивым закатом над Байкалом. На каждого гостя имеется теплый плед.



2**ДЕНЬ**

МУЗЕЙ ИНЖЕНЕРНОЙ МЫСЛИ

ВОДНОЕ ПУТЕШЕСТВИЕ ВДОЛЬ КРУГОБАЙКАЛЬСКОЙ ЖЕЛЕЗНОЙ ДОРОГИ С ПЕШЕЙ ЭКСКУРСИЕЙ ПО ТОННЕЛЯМ.

Маршрут: Байкальск – КБЖД – Байкальск.

Количество дней: 1 световой день.

Общая протяженность маршрута (туда и обратно) 86 км.

Продолжительность – 7-8 часов.

Объектом вашего внимания в этот день станет одно из интереснейших рукотворных сооружений на юго-западе Байкала – Кругобайкальская железная дорога (КБЖД).

После раннего **завтрака** начинается довольно продолжительное водное путешествие на противоположный (западный), берег Байкала. Мы предлагаем совершить его на нашем комфортабельном теплоходе. **Только во время неторопливого водного путешествия на теплоходе, вы сможете сделать великолепную фотосессию – настоящее украшение вашей фотоколлекции!**



Затем, продолжая наш водный маршрут, мы неспеша будем двигаться вдоль западного берега Байкала, где особенно впечатляют его первозданная мощь и красота. Здесь в начале прошлого века была построена самая сложная часть Транссибирской магистрали – КБЖД. По стоимости работ она превзошла, все рельсовые дороги мира и недаром получила красивое название «Золотой пряжки стального пояса России». Кругобайкальская дорога – это 39 тоннелей, 15 галерей, множество мостов разной величины. Все они прекрасно вписываются в ландшафты речных долин, составляя с ними единый архитектурно-ландшафтный комплекс. КБЖД – это еще и памятник

истории федерального значения, расположенный на территории Прибайкальского национального парка.

Наша пешая экскурсия, даст вам возможность увидеть немало уникальных объектов КБЖД, в том числе **каменный виадук «Ангасольский»** через реку Ангасолка, единственный **тоннельный комплекс** с построенными почти вплотную двумя тоннелями в долине реки Хабартуй, череду **каменных галерей**, а также самое южное на Байкале место гнездования серебристой чайки - **«Птичий базар»**. Ценителей байкальской природы, ее флоры и фауны, ждет здесь немало интересного: множество редких и исчезающих растений, чудесные крупные бабочки – аполлоны и махаоны, несколько видов полосатых шмелей, дружно жужжащих здесь все недолгое байкальское лето.

После длительной и насыщенной прогулки по Байкалу останавливаемся и **обедаем** на палубе теплохода, а чтобы ваш отдых в этот день был не только интересным, но максимально вкусным мы приготовим для вас настоящую **рыбацкую уху из омуля** и других байкальских рыб.

Меню обеда:

Уха из байкальской рыбы, на топленом масле с богородской травой

Соус "Песто" из байкальской черемши

Салат из свежих овощей (с грядки)

Пирог с черемухой и сметаной

Хлебная корзина (цельнозерновые багеты, хлеб, из байкальской пекарни)

Чай "Морской"



После обеда – отдых и купание на берегу Байкала.

Затем мы возвращаемся на теплоходе в Байкальск, двигаясь, в основном, вдоль противоположного, юго-восточного берега Байкала.



Уникальность этого маршрута еще и в том, что прекрасную природу юга Байкала, можно будет увидеть как во время пеших прогулок, так с борта теплохода, что сделает это путешествие особенно незабываемым!

Ужин по прибытию в гостиницу.

Внимание! В случае штормовой погоды на Байкале, что бывает крайне редко в летнее время года, мы используем запасной вариант экскурсии, на КБЖД, проводя ее по железной дороге, заранее поставив в известность об этом всех участников группы.

Программа дня:

Завтрак - 09.00. Отъезд от гостиницы до пирса – 10.45 час.

Отход на теплоходе на противоположный (Западный) берег Байкала - 11.00 час.

Прибытие на КБЖД - 13.00 час.

Путешествие вдоль КБЖД на теплоходе.

(С собой необходимо иметь, непродуваемую летнюю куртку)

Пешая экскурсия (тоннельные комплексы, виадук «Ангасольский», каменные галереи).

Утес "Птичий базар" — место массового гнездования серебристой чайки.

Обед (уха из омуля, черемуховый пирог).

Свободное время, купание.

Отплытие в Байкальск (обратное возвращение вдоль Южного и Восточного берега Байкала – 17.00 час.

Прибытие – 19.00 час.

Возвращение в гостиницу. Ужин.

В стоимость входит:

Трансфер – автобус до пирса и обратно.

Трансфер – теплоход.

Питание. Экскурсии по программе.

Услуги гида-проводника (биолога).

Во время водной прогулки выдаются теплые пледы.

Что необходимо взять с собой:

Спортивную обувь.

Солнцезащитные очки.

Свои удочки по желанию.

Плащ на случай дождя.

Купальные принадлежности, крем от загара.

3

ДЕНЬ

**ХОЛОДНЫЕ СУБТРОПИКИ И ДЖУНГЛИ
ХАМАР-ДАБАНА. ОБЕД НА ПРИРОДЕ.
ОТДЫХ НА ГРАНАТОВОМ ПЛЯЖЕ.
МЕДИТАТИВНЫЕ ПРАКТИКИ НА БЕРЕГУ
БАЙКАЛА.**

**АВТО-ПЕШЕХОДНАЯ ЭКСКУРСИЯ К ТЕПЛЫМ ОЗЕРАМ /ГРАНИЦЕ
БУРЯТИИ/ ОБЕД НА ПРИРОДЕ. ГРАНАТОВЫЙ ПЛЯЖ.
МЕДИТАТИВНЫЕ ПРАКТИКИ НА БЕРЕГУ БАЙКАЛА.**

Маршрут: Байкальск -Теплые озера – Байкальск.

Количество дней: 1 световой день.

Общая протяженность (туда и обратно) 80 км.

Продолжительность - 8 часов.

В густом таежном лесу, у подножия живописных гор Хамар-Дабана находятся три озера - Изумрудное, Мертвое (родоновое) и Сказка. Неподалеку течет река Снежная, один из крупных притоков Байкала. Красота этих мест по-настоящему завораживает: заснеженные горные вершины, среди которых выделяется безупречно ровная пирамида горы Шапка Мономаха, густой смешанный лес с могучими, в 5-6 обхватов реликтовыми тополями, богатая растительность (ботаники отмечают здесь до 40 уникальных эндемиков), таежные ягодники (брусника, черника, голубика, смородина и проч.), в озерах водятся окунь, щука, карп., в Снежной – хариус, ленок и таймень. Словом, сама природа позаботилась о том, чтобы создать здесь все условия для отдыха людей. Окружающую Теплые озера природу ученые с давних пор называют холодными субтропиками - известно, что суровые морозы ледникового периода обошли эти места стороной. Со времен кайнозойской эры здесь сохранились некоторые ее реликтовые представители, флоры и фауны, которые во время экскурсии на Теплые озера можно посмотреть, потрогать руками и, конечно, сфотографироваться с ними.



В эти чудесные края мы отправляемся сразу после **завтрака**. Проехав около 45 км по автомобильной дороге, останавливаемся на стоянке. В программе этого дня – небольшие прогулки к каждому из трех Теплых озер – Изумрудному, Сказке и Теплому (его еще называют Мертвое, вследствие небольшого содержания радона в воде). Здесь есть едва заметная тропа, ведущая на плоскую, скальную вершину горы Шапка Мономаха. Отсюда, с вершины открываются дальние дали южного Прибайкалья, словно на ладони видна величественная и пока еще сохранившаяся до наших дней в своей неприкосновенности уникальная природа Сибири.

Купание в теплой лечебной воде Теплых озер – одна из давних традиций всех путешествующих в этих красивейших местах. Здесь же, за отдельную плату можно воспользоваться прокатом лодок и катамаранов.

После столь активного отдыха **пикник на природе**, на берегу горной речки, настоящим «гвоздем» которого станет **омуль горячего копчения**, приготовленный в вашем присутствии по старинным сибирским рецептам, будет еще одним не менее радостным эпизодом этого дня. Здесь же вы попробуете вкуснейший чай с местным разнотравьем.

Меню обеда:

Омуль горячего копчения (на ольховой щепе)

Соус сливочно-чесночный (к рыбе)

Салат из папоротника с курицей

Картофель запеченный в фольге

Пирог с черникой

Чай "Таежный" на горных травах

Хлебная корзина (цельнозерновые багеты, хлеб, из байкальской пекарни)



После обеда на природе - мы возвращаемся в Байкальск, где нас ожидает продолжение экскурсии и отдых на **"Красных песках"**.

Там вдали от цивилизации, мы позагораем на песчано-галечном пляже, и соответственно, искупаемся в Байкале, что подарит уникальное ощущение покоя и единения с природой священного моря. Важно, что это место находится вдали от больших населенных пунктов Южного Прибайкалья. Береговая линия **"Гранатового пляжа"** там образует довольно большой залив, на берегу которого можно отыскать красивые разноцветные камешки разной формы и окраски: кварцы, полевые шпаты, гранаты, апатиты, амазониты и другие.

За небольшую **дополнительную плату** всем желающим предоставляется **экзотическая банька с пихтовым веником**, построенная прямо на берегу Байкала, где после парилки можно облиться из кедровой кадучки или окунуться в гладь славного моря! В стоимость бани входят пихтовый веник, простыни, шапочки, тапочки, чай на травах.

Предусмотрена аренда катамаранов.

Медитативные практики для всех желающих (бонус от нашей фирмы): Наш гид проведет для вас небольшой мастер-класс с погружением в "сердце" Байкала, для того что бы усилить вашу восприимчивости к тонким структурам природы, расскажет об энергетической природе Байкала и покажет как нужно правильно входить в созерцательное состояние. Вы так же узнаете, что общего между древней Сибирской цивилизацией и Индийской культурой.

Возвращение в Байкальск, трансфер до гостиницы. **Ужин.**



ФАКУЛЬТАТИВНО ЗА ДОПОЛНИТЕЛЬНУЮ ПЛАТУ ОРГАНИЗУЕТСЯ:

Творческий вечер с художником и бардом Юрием Алексеевым

Встреча с известным художником и бардом Юрием Алексеевым и с его творчеством. Об этом бесконечно талантливом человеке можно рассказывать также бесконечно, как и об его уникальных картинах, сделанных каким-то ему одному ведомым способом там же, в глубине священного моря (одно из его увлечений-живопись под водой). Юрий неизменно собирает большое количество поклонников его таланта. Он пишет природу своего любимого Байкала, и еще исполняет бардовские песни под гитару. Желающие могут не только посмотреть картины Юрия Алексеева но и купить понравившееся работы.

Встреча заката на Байкале. Старинные казачьи песни в исполнении старообрядцев.

Встреча с фольклорным коллективом «Светелка» из потомственных казаков-старообрядцев Прибайкалья, в репертуаре старинные казачьи песни. Встреча заката на Байкале, это еще и прекрасная возможность насладиться редкими видами, увидеть вечернюю красоту Сибирского моря собственными глазами!



Программа дня:

Завтрак - 08.00. Отъезд от гостиницы - 09.00 час.

Прибытие на Теплые озера - 10.00 час.

Экскурсия по озерам: «Изумрудное», «Сказка», «Мертвое».

Купание в любом из озер на выбор (или во всех трёх).

Обед на природе (омуль горячего копчения, чай из таежных трав)

Прибытие в Байкальск – 16.00 час. Экскурсия на "Красные пески".

Свободное время, отдыхаем купаемся.

Возвращение в гостиницу. Ужин - 20.00

В стоимость входит:

Трансфер – автобус до Теплых озер и обратно.

Питание.

Услуги гида-проводника.

За доп.плату есть катамараны.

Что необходимо взять с собой:

Солнцезащитные очки.

Резиновые тапочки (для купания), резиновую обувь на случай дождя.

Купальные принадлежности, крем от загара.

Плащ на случай дождя.

Свои удочки по желанию (в озерах водятся карп, окунь).

Спортивную обувь.

4

ДЕНЬ

КАМЕННАЯ РАДУГА

АВТО-ПЕШЕХОДНАЯ ЭКСКУРСИЯ В СЛЮДЯНКУ. КРАЙ МРАМОРНЫХ ГОР И МИНЕРАЛОГИЧЕСКИЙ РАЙ. МЫС ШАМАНСКИЙ САКРАЛЬНОЕ НАЧАЛО БАЙКАЛА. ДРЕВНИЕ РУДНИКИ И МРАМОРНЫЕ КАМЕНОЛОМНИ. МЫС КИРКИДАЙ. ГОЛУБАЯ ЛАГУНА. ГАЛЕЧНЫЙ ПЛЯЖ.

Маршрут: Байкальск – Слюдянка - Байкальск.

Количество дней – 1 световой день.

Общая протяженность (туда и обратно) 80 км.

Продолжительность 9 часов.

Завтрак. Экскурсия в Слюдянку. Небольшой районный центр **Слюдянка** на юге Иркутской области заселен с давних пор. Еще в 18 веке в долине одной из местных горных речек были обнаружены залежи слюды флогопита. Этот уникальный минерал дал название и

речке, и городу, выросшему позже на ее берегах. Слюдянка – настоящий минералогический рай (выражение академика Ферсмана), где обнаружено около двухсот разных минералов. В их названиях запечатлены имена выдающихся ученых - минерологов: Н.И.Лаврова, Н.И.Кокшарова, а без изучения уже классических проявлений в окружающих горах Хамар-Дабана апатита, диопсида, глауколита, шпинели и лазурита невозможно представить современную минералогию.

Все эти и многие другие минералы со всего света (более 11 тысяч экз.) представлены в частном **минералогическом музее** Валерия Жигалова который мы посетим.

После интереснейшего путешествия в мир минералов и посещения сувенирной лавки мы отправляемся в небольшую обзорную экскурсию по Слюдянке. Здесь большой интерес представляет единственный в мире железнодорожный **вокзал из белого и розового мрамора**. Слюдянское месторождение мрамора – еще одно настоящее сокровище этих мест. Его запасы составляют не менее 100 млн. тонн (при ежегодной добыче 1,5 млн. т). Интересно, что слюдянский мрамор разноцветный, и кроме сине-голубого мрамора-кальцита бывает розовым, желтым, белоснежным и т.д.



По следам древних рудокопов

После осмотра вокзала и церкви, вы отправитесь в самые живописные места Хамар-Дабана, к **одной из штолен** бывшего горного рудника Вернинский. Историю этого места, в том числе и его названия, вам обязательно расскажет наш экскурсовод. Краткая лекция о "Подземном царстве" города Слюдянки будет проведена возле входа в штольню. Далее небольшой **хайкинг по экологической тропе** до Алenuшкина озера. Тропа идет вдоль левого берега реки Слюдянки, где произрастают редкие, краснокнижные орхидеи, купальницы, ветреницы, лилии, пионы и другие растения, вы так же увидите скальные обнажения белого мрамора. На обратном пути мы посетим

Святой источник, бьющий прямо из скалы. Вам предлагается попробовать чистой воды из различных минеральных родников.



Пешая прогулка по Шаманскому мысу.

Шаманский мыс – это часть отрога горного хребта Хамар-Дабан, впадающий в глубь Байкала на 500 метров. Шаманский мыс символизирует начало Байкала. Здесь в 1986 году польские ссыльные Б. Дыбовский и И.Годлевский, занимающиеся исследованием Байкала, сделали засечку на скалах, отмечающую уровень воды в Байкале. В 1986 году был самый высокий уровень в 19 веке (сейчас эта засечка находится над водой). Мыс сложен бело-розовым мрамором, буряты считают, что в таких местах живут духи, охраняющие это место. Поэтому Шаманский мыс (наряду с Шаманским камнем у истока Ангары и Шаманской скалой на Ольхоне) всегда был местом религиозных обрядов. С западной стороны Шаманский мыс омывает залив Култук (эвенкийское название) в переводе на русский – угол, тупик, под мышкой. И действительно, с оконечности Шаманского мыса залив глядится, как бы под мышкой у озера Байкал. На берегу залива расположен поселок Култук и здесь же зарождается южный ветер, приносящий дожди, с тем же названием Култук.

(В связи с работами по отсыпке железнодорожного полотна, движение в сторону мыса иногда бывает крайне затруднено, в этом случае мы меняем маршрут на не менее интересный, с посещением мыса Киркидай и Голубой лагуны).



Подъем на мраморный карьер Буровщина

В этот день мы посетим также еще один уникальный геологический объект – карьер **«Буровщина»**. Здесь, на знаменитом во всем мире месторождении мрамора, вы увидите настоящую красоту этого камня, сможете оценить богатую палитру его цветов – от бледно-розового, нежно-зеленого до вишневого и ярко-красного. Карьер расположен в 1.5 км от побережья Байкала на Транссибирской магистрали недалеко от Слюдянки). Мы осмотрим мраморные пласты разнообразных оттенков, послуживших прекрасным материалом не только для строительства железнодорожного вокзала и отделки водонапорной башни в Слюдянке, но и облицовки станций новосибирского метрополитена «Красный проспект», харьковского - «Пролетарская», московского - станций «Баррикадная» и «Улица 1905 года».



Разыгравшийся после экскурсии по мраморным горизонтам аппетит вы прекрасно удовлетворите **обедом** на высокой **обзорной площадке** с великолепным видом на южную оконечность Байкала. В меню – запеченные на углях кебабы из настоящей «мраморной» говядины и вкусный салат по-сибирски с кедровыми орешками. Таежный чай с чистой байкальской водой и сибирскими травами - великолепное

средство для укрепления иммунитета и гарантия крепкого сибирского здоровья на долгие годы!

Меню обеда:

Кебабы из мраморного мяса (на углях)

Картофель отварной, запеченный с маслом и зеленью

Салат овощной с кедровыми орешками

Соус (авторский)

Пирог с брусникой и сметаной

Чай "Лесной"

Хлебная корзина (цельнозерновые багеты, хлеб, из байкальской пекарни)

Возвращение в Байкальск. **Ужин** в ресторане отеля.



Программа дня:

Завтрак - 08.00. Отъезд от гостиницы – 08.30 час.

Прибытие в районный центр г.Слюдянка – 09.15 час.

Посещение музея минералов Жигалова (более 11 тысяч экспонатов).

Посещение единственного в мире ж/д вокзала из мрамора

Посещение штольни.

Пешая прогулка на мыс.Шаманский.

Подъем на мраморный карьер "Буровщина"

Обед на вершине горы. С видом на Байкал.

Прибытие в Байкальск – 18.00 час.

Ужин - 19.30

В стоимость входит:

Трансфер до Слюдянки и обратно.

Питание.

Услуги гида-экскурсовода.

Посещение всех музеев по программе.

Что необходимо взять с собой:

Купальные принадлежности и легкую непродуваемую куртку.

ДОЛИНА АРШАНОВ

ЭТНО-ЭКСКУРСИЯ ПО БУРЯТИИ.

Маршрут: Байкальск – Тункинская долина – Восточные Саяны – курорт Аршан - курорт Жемчуг - Байкальск.

Количество дней – 1 световой день.

Общая протяженность (туда и обратно) 364 км.

Продолжительность 12 часов.

После завтрака мы предлагаем вам отправиться в авто - путешествие к знаменитым аршанским минеральным источникам. Наш путь лежит в один из заповедных уголков Бурятии, расположенный в предгорьях **Восточных Саян – Тункинскую долину**. Заснеженные вершины гор, широкие долины с густыми лесами у их подножий издавна привлекали путешественников. Вдоль федеральной трассы по направлению к курортному поселку Аршан расположено немало бурятских деревень, где и сегодня люди живут своим старинным укладом, сохраняя обычаи и традиции своих предков. Главное их занятие – животноводство, разведение крупного рогатого скота и лошадей. И те, и другие представители животного мира придают окружающим пейзажам особую живописность.

Буддизм и шаманизм – древнейшие религии на этой земле. На протяжении нашего путешествия мы сделаем несколько остановок возле наиболее характерных объектов этих религий. К примеру, возле расположенного на границе Иркутской области и р.Бурятия священного субургана (ступы), а в пос. Аршан обязательно осмотрим небольшой **буддийский храм**.

Красота курортного поселка Аршан не уступает силе лечебного воздействия его минеральных вод. Здесь, у подножия высоких Тункинских гольцов издавна принято отдыхать и поправлять свое здоровье. Высокогорный климат Аршана отличает большое количество солнечных дней (гораздо больше чем в Кисловодске, например), сосновые и кедровые леса обильно ионизируют воздух, а первозданная красота гор и водопадов наполняет сердце радостью и счастьем. Многочисленные, разные по своему составу и температуре минеральные воды Аршана издавна используются для лечения органов пищеварения, кровообращения, опорно-двигательного аппарата и других заболеваний. Словом, чудодейственная сила аршанских вод давно прошла проверку временем, и мы предлагаем вам убедиться в их живительной силе. Аршанскую воду свободно

можно дегустировать в разных источниках, а наиболее понравившуюся налить в бутылочки и другие емкости, чтобы увезти с собой частицу этой природной силы.

Мы осмотрим живописные окрестности курорта, совершим прогулку вдоль реки **Кынгырга** по красивому каньону к первому водопаду, его высота достигает 7 метров, водопад расположен в полутора километрах от курорта Аршан.. Кстати, известно, что посещение водопадов действует на человека оздоравливающее: изумительная красота ниспадающей воды заставляет забыть про свои беды и болезни, а возникающий при этом эффект гидроаэроионизации наполняет нас живительной силой. Взобравшись еще выше, можно увидеть густые заросли брусники и черники, а также травы сагаан-дали (рододендрон Адамса), листочки которого имеют уникальные лечебные свойства.



Обед в этот день будет также традиционно бурятский: праздничное мясное блюдо буузы (немного похоже на широко известные манты), другие блюда национальной бурятской кухни из экологически чистого мяса. После обеда мы предлагаем вам совершить прогулку вдоль рядов местного монгольского рынка, где можно приобрести разнообразные сувениры, лечебные травы (знаменитую саган-дайлю, золотой корень и другие), вязаные изделия из шерсти яков и верблюдов (изделия монгольских мастеров). После чего посетить местный буддийский храм и полюбоваться красотой расстилающихся вокруг пейзажей.



Буквально в 37 км от Аршана расположилось еще одно уникальное место которое мы обязательно посетим - **горячие источники п.Жемчуг (Вышка)**. Вода Жемчуга, бьющая из-под земли, не имеет аналогов в мире, она сочетает метановые и углекислые термальные воды, с небольшим содержанием сероводорода и радона. На территории термальных источников Жемчуга функционирует два бассейна. В одном метановом температура воды 36 градусов, в другом с углекислой, кремнистой, хлоридно-гидрокарбонатной, магниевой-натриевая водой - 55 градусов (**купание в источниках за дополнительную плату**).

Кто не захочет купаться в горячих метановых термах, может немного отдохнуть и позагорать на живописном берегу Иркутта, наслаждаясь Сибирскими пейзажами или покататься верхом на лошадях и верблюдах. На территории курорта работает аквапарк.

День завершается возвращением в Байкальск и поздним **ужином**.

Программа дня:

Завтрак - 08.00 час. Отъезд от гостиницы - 08.30 час.

Выезд на автодорогу Култук - Монды и остановка на границе Бурятии.

Проведение ритуала возле буддийской ступы Даши Гоман.

Остановка у культового места шаманов, показ небольшого обряда подношения духам местности.

Проезд по Тункинской долине, поворот к Восточным Саянам, прибытие в курорт Аршан.

Экскурсия по каньону реки Кынгарга к водопаду.

Дегустация минеральных вод Аршана. Посещение монгольского рынка.

Обед (бузы - национальное бурятское блюдо).

Посещение действующего буддийского Дацана.

Отъезд в п.Жемчуг.

Купание в термальных источниках по желанию (за свой счет).

Отъезд в Байкальск. Прибытие в Байкальск - 19.30

Ужин 20.00 час.

В стоимость входит:

Трансфер – автобус до Аршана - Жемчуга и обратно.

Питание.

Услуги гида-экскурсовода.

Что необходимо взять с собой:

Пластиковые бутылочки под минеральную воду.

Плащ на случай дождя.

Спортивную обувь.

6

ДЕНЬ

ОЛЬХОН СЕРДЦЕ БАЙКАЛА

АВТО-ПУТЕШЕСТВИЕ НА О.ОЛЬХОН. ЭТНОПАРК "ЗОЛОТАЯ ОРДА". СКАЛА ШАМАНКА.

ПРЕБЫВАНИЕ НА О.ОЛЬХОН 4 ДНЯ/3 НОЧИ.

Маршрут: Байкальск – Ольхон – п.Хужир.

Количество дней: 1 световой день.

Общая протяженность: 450 км.


Продолжительность: 8 часов.

Ранний завтрак в 07.30 Сегодня мы расстаемся с гостеприимным Югом, впереди у нас насыщенный впечатлениями переезд на остров Ольхон. **Погрузка багажа и отъезд от отеля – 08.00 час.**

Если Байкал – голубое сердце Сибири, то самый крупный из всех его остров Ольхон - сердце Байкала. Остров, с которым связано множество легенд, преданий и поверий, является географическим, историческим, и главное – сакральным центром священного озера.

В этот день вам предстоит совершить длительный переезд на остров Ольхон, самый крупный из всех островов Байкала, расположенный в его средней части. Ольхон отделен от большой земли западного побережья проливом Малое море. Характерно, что вся эта заповедная территория относится к Прибайкальскому национальному парку, где изобилие природных красот словно соперничает с богатством археологических памятников. Мраморные скалы Саган – Хушун, мыс Хобой, самая высокая на Ольхоне священная гора Жима, скала Шаманка (Бурхан-мыс), чудесные песчаные пляжи с живописными дюнами, и конечно, вечно прекрасный Байкал делают отдых на

Ольхоне с одной стороны менее доступным, а с другой особенно привлекательным и запоминающимся. Автомобильная дорога на Ольхон проходит мимо поселений Усть-Ордынского национального округа и далее через Тажеранские степи. Здесь, в Приольхонье, находится уникальный реликтовый природный комплекс с холмистыми рельефами и скалами – останцами, пышным разнотравьем и чудесным степным воздухом, что придает Тажеранским степям живописный, экзотический вид.



По дороге мы сделаем остановку в этнопарке «**Золотая орда**» (п.Усть-Орда). Этнопарк расположен в живописной местности в 65 км от Иркутска. Мы познакомим вас с этнокультурой, самобытностью коренного населения бережно хранимой прибайкальскими бурятами на протяжении веков. В предложенную программу входит приветствие, обряд очищение огнем, национальный танец, горловое пение, игра на хомусе, танец-хоровод Ольхонский ёхор и другое.

Коренное население Прибайкалья – буряты издавна жили на обширных территориях по обе стороны Байкала. Красивые, поэтические легенды повествуют о происхождении бурятского этноса, состоявшего из племен эхиритов, булагатов и хори. Ну, а изучающие этот сложный процесс ученые свидетельствуют, что современные буряты – потомки различных монголоязычных групп, объединение которых началось в условиях российской государственности в конце 17-начале 18 веков.

Уникальный памятник древней духовной культуры бурятского народа – героический эпос «**Гэсэр**». Впрочем, его считают своим также многие центрально-азиатские народы: тибетцы, монголы, тувинцы, алтайцы, калмыки, уйгуры. Поэтому «Гэсэр» давно стал символом общности культур этих народов, гимном любви к своей родной земле.

Небольшое концертное выступление бурятского фольклорного коллектива познакомит вас с отдельными эпизодами этого национального шедевра. Ну, и невозможно понять и почувствовать уникальную этнокультурную специфику бурятского народа без его древнего танца-песни «ехор», который объединяет всех присутствующих в едином хороводе. Научившись танцевать «ехор» (его движения совсем простые), вы скорее поймете душу этого древнего народа.

Обед в этот день так же будет состоять из национальных блюд прибайкальских бурят..

Прибытие к паромной переправе на остров Ольхон, за которой последует небольшой переезд (35 км) к поселку Хужир, где проживает основная часть населения Ольхона.

Размещение на турбазе согласно выбранному вами условию проживания..

После небольшого отдыха мы предлагаем вам совершить небольшую экскурсию на мыс Бурхан, к одной из девяти святынь Азии, двухвершинной Шаман-скале. Этот природный шедевр, сложенный из кристаллического мрамора-известняка и покрытый ярким лишайником с давних пор является одним из главных символов Байкала и также сакральным центром всего северного шаманского мира. Важно помнить, что это святое по местным поверьям место действительно обладает особенной энергетикой, сюда, на скалу, не рекомендуется ходить беременным женщинам и детям из-за возможных непредсказуемых последствий для организма. Этот насыщенный день завершается посещением сувенирной лавки, возвращением в гостиницу **ужином** и отдыхом.

Встреча заката на скале Шаманка. Возвращение на турбазу.



Программа дня:

Завтрак - 07.30. Погрузка багажа - 07.50.

Отъезд от отеля - 08.00

Трансфер до острова Ольхон.

Остановка в п.Усть-Орда. Знакомство с этнокультурой прибайкальских бурят.

Фольклорная программа..

Обед (гастрономический сет, национальной бурятской кухни).

Прибытие в МРС (паромная переправа)..

Прибытие в п.Хужир .

Размещение на турбазе, согласно выбранному вами условию проживания.

Свободное время, небольшой отдых.

Экскурсия на скалу "Шаманка" (мыс.Бурхан), посещение сувенирной лавки..

Возвращение в гостиницу. Ужин..

Встреча заката на скале Шаманка. Возвращение на турбазу.

В стоимость входит:

Трансфер – автобус до Хужира (о.Ольхон).

Трансфер по острову.

Услуги гида-проводника.

Питание. Фольклорная программа.

Что необходимо взять с собой:

Непродуваемую летнюю куртку. Спортивную обувь.

7

ДЕНЬ

БОЛЬШОЕ ВОДНОЕ ПУТЕШЕСТВИЕ ПО МАЛОМУ МОРЮ

ОСТРОВ ЗАМОГОЙ (ЛЕЖБИЩЕ НЕРПЫ), ОСТРОВ ОГОЙ И СВЯТЫЕ ИСТОЧНИКИ.

Маршрут: п.Хужир – остров Замогой - остров Огой – материк - Святые источники – п.Хужир.

Количество дней: 1 световой день.

Продолжительность: 8 часов.

После завтрака трансфер до пирса, погрузка на теплоход. Начало экскурсии о.Замогой (лежбище нерпы) о.Огой, высадка на берег и пешая экскурсия к буддийской ступе просветления.

Остров Огой расположен в проливе **Малое Море**, отделяющий самый крупный байкальский остров Ольхон от большой земли. В переводе с бурятского Огой значит «безводный». Тем не менее, климат и уникальные безлюдные пейзажи острова благоприятны для отдыха, особенно в летний период. А еще Огой привлекает своими целебными

источниками, с помощью которых можно не только почистить свой организм, особенно желудочно-кишечный тракт, но и омолодиться, скинув хотя бы на время груз лет. Впечатляет и прекрасная природа острова, несколько напоминающая японский минимализм. Здесь среди невысоких скал гнездятся десятки пар серебристых чаек, которые своим писком и криками нарушают благодатную тишину острова. А среди реликтовых трав можно увидеть небольшую симпатичную зверушку – ольхонскую пищуху, эндемика этих мест. Из представителей животного мира на острове обитают также суслики и жаворонки.

Своеобразна древняя культура острова Огой. Буддизм не смог получить распространения на ольхонской земле – одном из центров мирового шаманизма. Однако здесь, на вершине острова Огой (высота 512 метров), где раньше находился маяк, в 2005 году была установлена буддийская ступа – священное сооружение высотой 6,35 м и шириной 5,8м. Интересно, что место, где была сооружена ступа, оказалось глубоко символичным. Остров Огой, вытянувшийся извилистой полосой суши с юга на север, с воздуха напоминает танцующее божество – дакиню с распростертыми руками. Ступа оказалась расположенной как раз в области груди дакини, на месте ее сердца. В современной интерпретации ступа символизирует цель буддийского пути – узнавание собственного ума, полное Просветление. Считается, что буддийские ступы предназначены для растворения всех негативных препятствий в мире, благоприятно способствуют процветанию местности, где они сооружены и приносят пользу людям, особенно тем, кто посещает их осознанно.

Обед на маршруте.




Следующее место нашей высадки **материковый берег**, где нас ждет небольшая пешая экскурсия к **святым источникам**. Дорога к женскому

и мужскому источнику идет через хвойный лес. На обратном пути возможно купание в теплом озере.

Вечером по пути возвращения на о.Ольхон, мы будем проходить мимо небольшого острова, являющегося среди прочего местом гнездования серебристой чайки и большого баклана, где будет возможность с руки покормить беспокойных чаек, наперегонки ныряющих за упавшими кусочками хлеба.

Прибытие на пирс. Трансфер до гостиницы. **Ужин.**



В случае штормовой погоды будет произведена замена водной экскурсии на не менее интересную авто-пешеходную, по южной части острова - "Падь Индиба", в сочетании с двухчасовой вечерней (под закат) экскурсией на катере по островам Малого Моря.

Программа дня:

Завтрак - 09.00.

Трансфер до причала. Погрузка на теплоход - 10.00.

Остров Замогой (лежбище нерпы фотосессия)

Остров Огой, выход на берег, экскурсия к буддийской ступе просветления.

Обед на маршруте.

Путь на материк к Святым источникам.

Возможно купание в Теплом озере.

Время перехода в п.Хужир 2 часа.

Возвращение в гостиницу. Ужин.

В стоимость входит:

Трансфер по острову. Трансфер теплоход.

Питание (обед).

Услуги гида-экскурсовода.

Что необходимо взять с собой:

Купальные принадлежности, спортивную обувь.

МЕСТА СИЛЫ НА БАЙКАЛЕ

АВТО-ПЕШЕХОДНАЯ ЭКСКУРСИЯ НА МЫС ХОБОЙ.

Маршрут: м.Хужир – мыс Харанцы - мыс Будун - урочище Песчаное – мыс Сасы - мыс Саган-Хушун - мыс Хобой – мыс Левый Хушун (мыс Любви) – метеостанция Узуры – м.Хужир.

Количество дней: 1 световой день.

Общая протяженность (туда и обратно) 72 км.

Продолжительность: 8 часов.

Завтрак. Совершая экскурсию на **мыс Хобой**, вы сможете полюбоваться чудными видами Малого моря и Приморского хребта. Этот увлекательный маршрут проходит по северной части острова, охватывая наиболее живописные места Ольхона, которые отныне навсегда останутся в вашей памяти и в вашем сердце. К слову, здесь, в северной части острова, множество потрясающе интересных объектов для фото-и киносъемок, просмотр которых впоследствии доставит вам и вашим близким истинное наслаждение.

От Хужиры дорога ведет через лес до деревни Харанцы, далее вдоль кромки леса по небольшим холмам до деревни Халгай. По пути вам вновь открывается прекрасная панорама Малого моря и Приморского хребта. Далее следует живописный **мыс Будун**, песчаные дюны близ **урочища Песчаное**, где в послевоенные годы находились рыбоприемный пункт и лагерь для неблагонадежных. Сегодня об этом напоминают лишь остовы зданий и барачных да несколько сохранившихся домов. Урочище Песчаное интересно своими песчаными дюнами, напоминающими причудливые изгибы океанского побережья и ещё знаменитыми ходульными деревьями. За урочищем дорога уходит по горам в местность Сасы, где начинается уже степной ландшафт. Участок **Сасы-Хобой** примечателен крутыми склонами гор с небольшими лесочками и мысами, покрытыми разноцветными лишайниками. Здесь особенно выделяется величественный беломраморный мыс **Саган Хушун**, (его называют еще «Три брата»), о котором можно прочитать в книгах писателя Валентина Распутина, восхищавшегося красотой этих мест.




Хобой, самый северный мыс на Ольхоне, в переводе с бурятского означает «клык, коренной зуб». Его причудливые скалы напоминают по форме острые клыки гигантского хищного зверя. Столбовидная скала Хобоя со стороны моря похожа на величественную женскую фигуру с четко очерченным профилем и бюстом, как на древних греческих галерах. Знаменитую легенду о наказании богов за зло и жадность вам обязательно расскажут наши ольхонские экскурсоводы. С этого мыса открываются прекрасные панорамные виды **Байкальского хребта**, в том числе на **мыс Рытый**, **полуостров Святой Нос** и **Баргузинский залив**. В хорошую погоду отсюда виден красивейший архипелаг **Ушканьи острова** – традиционные места обитания байкальского эндемика – нерпы. Интересно, что именно в этом месте громкий крик отзывается причудливым многоголосым эхом.

Южнее Хобоя находится довольно ровная падь, где автомобильная дорога ведет к старейшей на Байкале метеостанции в местности Узуры (функционирует с 1953 года). Сотрудники метеостанции ведут мониторинг состояния погоды на Байкале.

Обед (уха) в этот день будет организован среди живописной природы, так как экскурсия рассчитана на весь день. Вечером – возвращение в на базу отдыха,

ужин и прощальный костер, дополнительно оплачиваются услуги шамана (по желанию).



Программа дня:

Завтрак. Отъезд от гостиницы - 10.00 час.

Авто путешествие вдоль всего западного берега острова на его самую северную часть 10.00 – 18.00 час.

Обед на маршруте (уха).

Возвращение в гостиницу – 18.00 час.

Свободное время.

Ужин и прощальный костер – 20.00 час.

В стоимость входит:

Трансфер по острову.

Питание.

Услуги гида-экскурсовода.

Что необходимо взять с собой:

Непродуваемую летнюю куртку. Спортивную обувь.

9

ДЕНЬ

ВОЗВРАЩЕНИЕ В Г.ИРКУТСК.

ЗАВЕРШАЮЩИЙ ДЕНЬ ТУРА "БАЙКАЛЬСКАЯ СКАЗКА"
ВОЗВРАЩЕНИЕ В ИРКУТСК.

После **завтрака** прощание с гостеприимной Ольхонской землей и обратный переезд до г.Иркутска.

Обед по дороге в этническом кафе (за свой счет).

Прибытие в Иркутск **14.00 - 15.00**

Финишная точка путешествия **центр города Иркутска.**

Сопровождающий гид поможет заказать вам трансфер до аэропорта, или другого пункта назначения.

ИНФОРМАЦИЯ

Дополнительный день проживания на о.Ольхон.

По желанию можно заказать дополнительные дни проживания на о.Ольхон (заказывать заранее) и дополнительные экскурсии:

- 1.Авто-экскурсия по Южной стороне о.Ольхон - "Большой Юг" /на весь день/.
- 2.Вечерняя прогулка на катере (под закат), по островам Малого Моря.
- 3.Участие в шаманском обряде подношения духам предков и духам местности.
- 4.Конные экскурсии по острову с инструктором.
- 5.Экскурсии на квадроциклах.
- 6.Вертолетные экскурсии.
- 7.Организация рыболовных туров.
- 8.Баня на берегу Байкала.
- 9.К услугам отдыхающих прокат каяков, велосипедов, квадроциклах.



СТОИМОСТЬ

Стандарт — 76 000 ₽

Тип тура **Стандарт**

Проживание в г.Байкальске: отель [Гранд Байкал](#), лучший отель города. Благоустроенное размещение предполагает 2-х, местные номера, но по вашей просьбе ставится дополнительная кровать. При 4-х местном размещении предоставляются двухкомнатные номера. В номерах душ, сан узел, горячая вода, холодильник, сейф, бесплатный Wi-Fi.

Завтрак в отеле организован по системе шведский стол.

Ужин комплексный [/меню на 2024 г./](#). Обеды на маршрутах.

В качестве дополнительного бонуса от нашей компании, предоставляется одноразовое посещение бассейна.

Все виды трансферов по программе.

Все экскурсии по программе.

Услуги прописанные в программе тура.

Услуги профессиональных гидов-экскурсоводов, проводников-инструкторов.

Проживание на о.Ольхон:

Благоустроенная база отдыха "[Хужирский залив](#)", сан узел, горячая вода, душевая кабина в номере. Размещение предполагает 2-х, местные номера, но по вашей просьбе ставится дополнительная кровать. Имеются благоустроенные номера для 4-х человек. В номерах водяное отопление, фен, аптечка

Завтраки и ужины [Байкальское меню](#), обеды на маршрутах.

Все виды трансферов по программе.

Все экскурсии по программе.

Услуги прописанные в программе тура.

Услуги профессиональных гидов-экскурсоводов, проводников-инструкторов.

Одним из преимуществ базы отдыха "Хужирский залив" является ее удобное, отдельное, местоположение (песчаный берег Байкала).

Это важно: Доплата за одноместное размещение - 11000 руб.

Проживание на о.Ольхон:

Благоустроенная турбаза "[Вдохновение](#)", душ, горячая вода, сан узел в номере. Размещение предполагает 2-х, местные номера, но по вашей просьбе ставится дополнительная кровать

Завтраки и ужины комплексные, обеды на маршрутах.

Все виды трансферов по программе

Все экскурсии по программе.

Услуги прописанные в программе тура.

Услуги профессиональных гидов-экскурсоводов, проводников-инструкторов.

Это важно: Доплата за одноместное размещение – 11000руб.