

Все включено! (кроме перелетов)

СОЛНЕЧНЫЙ ОСТРОВ ОЛЬХОН

ЛЕТНИЕ ТУРЫ НА БАЙКАЛ

Иркутск → остров Ольхон → скала Шаманка → Север о.Ольхон →
мыс Хобой → Малое Море → остров Огой → Юг острова Ольхон →
мыс Дракон → Нурское озеро

- Продолжительность:
4 дня / 3 ночи
- Сезонность:
май-сентябрь
- Километраж:
850 км
- Кол-во туристов в группе:
10 человек
- Питание:
3-х разовое
- Подготовка:
физ. подготовка не требуется

СТОИМОСТЬ

Стандарт — 33 000 Р

Благоустроенная турбаза [Хужирский залив](#) душ, горячая вода, сан узел в номере. Размещение предполагает 2-х, местные номера, но по вашей просьбе ставится дополнительная кровать. Имеются 4-х местные номера.

В номерах водяное отопление.

Завтраки и ужины комплексные (**Байкальская кухня меню**), обеды на маршрутах.

Все виды трансферов по программе

Все экскурсии по программе.

Услуги прописанные в программе тура.

Услуги профессиональных гидов-экскурсоводов, проводников-инструкторов.

Одним из преимуществ турбазы "Хужирский залив" является ее удобное местоположение (песчаный берег Хужирского залива).

Это важно: Доплата за одноместное размещение - 6000р

ДАТЫ ЗАЕЗДОВ

Июнь

05 июня по 08 июня

12 июня по 15 июня

19 июня по 22 июня

26 июня по 29 июня

Июль

03 июля по 06 июля

10 июля по 13 июля

24 июля по 27 июля

Август

31 июля. по 03 авг.

07 авг. по 10 авг.

14 авг. по 17 авг.

21 авг. по 24 авг.

ОПИСАНИЕ ТУРА

4 НАСЫЩЕННЫХ ЭКСКУРСИОННЫХ ДНЯ!!!

МАРШРУТ: ИРКУТСК - ОСТРОВ ОЛЬХОН - СКАЛА ШАМАНКА - МЫС БУДУН - МЫС САГАН ХУШУН - МЫС ХОБОЙ - УЗУРЫ - МЫС ДРАКОН - ОЗ НУРСКОЕ - ИРКУТСК

Если Вы не были на Ольхоне – значит не постигли душу Байкала. Так говорят все, кому посчастливилось побывать на этой древней и загадочной земле эжинов, сакральных памятников природы и сказочно красивых природных ландшафтов, откуда началось освоение Байкала русскими землепроходцами и путешественниками.

Мы предлагаем Вам совершить автопутешествие в этот загадочный мир, чтобы своими глазами увидеть удивительный остров в центральной части Байкала. Здесь все особенное: устойчивый климат с таким же количеством осадков и солнечных дней как в сухих степях Казахстана или на Черноморском побережье (ветра каким-то непостижимым образом всегда гонят тучи мимо Ольхона). Самое глубокое место на Байкале (1637 метров) возле мыса Ижемей - тоже Ольхон. А еще здесь удивительное разнообразие природных ландшафтов: песчаные холмы и дюны, смешанные лиственные леса, живописные скалы, хорошо прогреваемые летом заливы и удобные песчаные пляжи – настоящий рай для любителей активного пляжного отдыха и фото-видеотворчества. Словом, только здесь, на Ольхоне, вы понимаете, что такое отдых на Байкале.

НАША КОМАНДА

На маршрутах экскурсий вас будут сопровождать наши опытные гиды-экскурсоводы и проводники, которые постараются сделать Ваше путешествие увлекательным и познавательным!

ПРОГРАММА ТУРА

1 ДЕНЬ

ОЛЬХОН СЕРДЦЕ БАЙКАЛА.

ТРАНСФЕР ДО ОСТРОВА ОЛЬХОН. РАЗМЕЩЕНИЕ НА БЛАГОУСТРОЕННОЙ ТУРБАЗЕ. СКАЛА ШАМАНКА. ВСТРЕЧА ЗАКАТА.

Маршрут: Иркутск – Ольхон – п.Хужир.

Количество дней – 1 световой день.

Общая протяженность – 300 км.

Продолжительность – 6 часов.

Отправление на о.Ольхон на маршрутном автобусе - 09.30.

Переезд на **Ольхон** занимает немало времени. Автомобильная трасса к паромной переправе проходит мимо нескольких населенных пунктов Усть-Ордынского бурятского округа. Здесь оборудованы удобные стоянки, кафе с национальной бурятской и общеевропейской кухней.

Проехав живописные **Тажеранские степи** Приольхонья с холмистым рельефом, скалами-останцами и солеными озерами, мы переправляемся на пароме к острову и по хорошей гравийной дороге доезжаем до поселка **Хужир** (35 км), где размещаемся на благоустроенной турбазе.



Наша первая экскурсия – к знаменитой **Шаман-скале**, или как еще ее называют камень-храму, одной из девяти святынь Азиатского материка. Эта живописная двухвершинная скала, чудесное творение природы, с давних пор является священным местом, сакральным центром шаманизма и позже буддизма. Особенно она почиталась **хоринскими** и **бургузинскими бурятами**, считавшими ее местопребыванием духа эжина, хозяина Ольхона. В одной из скал есть сквозная пещера, где проходили шаманские, а затем буддистские обряды. Чтобы задобрить грозного духа, люди совершали здесь жертвоприношения сотни лет подряд. По словам одного местного исследователя, еще в начале прошлого века на месте этих жертвоприношений слой пепла от разжигаемых костров достигал полутора метров! Особая энергетика Шаман-скалы сохранилась и в наше время. Так, по неизвестным причинам здесь нередко выходит из строя фото-и видеотехника, а детям и беременным женщинам не рекомендуется посещать это место в целях защиты их организма от непредсказуемых последствий.

В программе первого дня посещение сувенирной лавки. После знакомства с достопримечательностями Ольхона возвращение на турбазу и **ужин**.

Встреча заката на скале Шаманка (по желанию).

Программа дня:

Трансфер до острова Ольхон - 09.30ч

Прибытие в МРС (паромная переправа)..

Прибытие в п.Хужир - 16.00 час.

Размещение на благоустроенной турбазе.

Свободное время, небольшой отдых.

Экскурсия на скалу "Шаманка" (мыс.Бурхан), посещение сувенирной лавки..

Возвращение на турбазу. Ужин..

Встреча заката на скале Шаманка (по желанию)..

В стоимость входит:

Трансфер – автобус до п.Хужиры (о.Ольхон).

Трансфер по острову.

Услуги гида-проводника.

Что необходимо взять с собой:

Непродуваемую летнюю куртку. Спортивную обувь.



2 ДЕНЬ

**БОЛЬШОЕ ВОДНОЕ ПУТЕШЕСТВИЕ ПО МАЛОМУ МОРЮ
ОСТРОВ ОГОЙ И СВЯТЫЕ ИСТОЧНИКИ.**

Маршрут: п.Хужир – остров Огой – материк -Святые источники – п.Хужир.

Количество дней: 1 световой день.

Продолжительность: 8 часов.


После **завтрака** трансфер до пирса, погрузка на теплоход. Начало экскурсии о.Огой, буддийская ступа просветления.

Остров Огой расположен в проливе **Малое Море**, отделяющий самый крупный байкальский остров Ольхон от большой земли. В переводе с бурятского Огой значит «безводный». Тем не менее, климат и уникальные безлюдные пейзажи острова благоприятны для отдыха, особенно в летний период. А еще Огой привлекает своими целебными источниками, с помощью которых можно не только почистить свой организм, особенно желудочно-кишечный тракт, но и омолодиться, скинув хотя бы на время груз лет.

Впечатляет и прекрасная природа острова, несколько напоминающая японский минимализм. Здесь среди невысоких скал гнездятся десятки пар серебристых чаек, которые своим писком и криками нарушают благодатную тишину острова. А среди реликтовых трав можно увидеть небольшую симпатичную зверушку – ольхонскую пищуху, эндемика этих мест. Из представителей животного мира на острове обитают также суслики и жаворонки.

Своеобразна древняя культура острова Огой. Буддизм не смог получить распространения на ольхонской земле – одном из центров мирового шаманизма. Однако здесь, на вершине острова Огой (высота 512 метров), где раньше находился маяк, в 2005 году была установлена буддийская ступа – священное сооружение высотой 6,35 м и шириной 5,8м. Интересно, что место, где была сооружена ступа, оказалось глубоко символичным. Остров Огой, вытянувшийся извилистой полосой суши с юга на север, с воздуха напоминает танцующее божество – дакиню с распростертыми руками. Ступа оказалась расположенной как раз в области груди дакини, на месте ее сердца. В современной интерпретации ступа символизирует цель буддийского пути – узнавание собственного ума, полное Просветление. Считается, что буддийские ступы предназначены для растворения всех негативных препятствий в мире, благоприятно способствуют процветанию местности, где они сооружены и приносят пользу людям, особенно тем, кто посещает их осознанно.



Обед на маршруте.



Следующее место нашей высадки **материковый берег**, где нас ждет небольшая пешая экскурсия к **святым источникам**. Дорога к женскому и мужскому источнику идет через хвойный лес. На обратном пути возможно купание в теплом озере.

Вечером по пути возвращения на о.Ольхон, мы будем проходить мимо небольшого острова, являющегося среди прочего местом гнездования серебристой чайки и большого баклана, где будет возможность с руки покормить беспокойных чаек, наперегонки ныряющих за упавшими кусочками хлеба.

Прибытие на пирс. Трансфер до турбазы. **Ужин**.



В случае штормовой погоды будет произведена замена водной экскурсии на не менее интересную автомобильную, по южной части острова - "Падь Индиба", в сочетании с двухчасовой вечерней (под закат) экскурсией на катере по островам Малого моря.

Допустимо проведение водной экскурсии в обратном порядке (Святые источники - обед - о.Огой)

Программа дня:

Завтрак - 09.00.

Трансфер до причала. Погрузка на теплоход - 10.30.

Путь на материк к Святым источникам 11.00 - 12.00.

Выход на берег, экскурсия 12.00 - 13.30.

(Возможно купание в теплом озере).

Обед на теплоходе 13.30 - 14.30.

Переход на остров Огой к буддийской ступе 14.30 - 16.00..

Экскурсия по о.Огой 16.00 - 17.00.

Время перехода до п.Хужир 2 часа.

Возвращение на турбазу – 19.00 час. Ужин.

В стоимость входит:

Трансфер по острову. Трансфер теплоход.

Питание (обед).

Услуги гида-экскурсовода.

Что необходимо взять с собой:

Купальные принадлежности, спортивную обувь.

3 ДЕНЬ

МЕСТА СИЛЫ НА БАЙКАЛЕ

АВТО-ПЕШЕХОДНАЯ ЭКСКУРСИЯ НА МЫС.ХОБОЙ.


Маршрут: м.Хужир – урочище Песчаное – мыс Саган-Хушун – мыс Хобой – мыс. Хушун (мыс Любви) – метеостанция Узурь – м.Хужир.

Количество дней – 1 световой день.

Общая протяженность (туда и обратно) – 72 км.

Продолжительность – 8 часов.

Завтрак. Автоэкскурсия к мысу Хобой проходит по северной части острова, где живописные горные хребты достигают высоты более 900 метров. Они обрываются с восточной стороны Ольхона отвесными склонами, круто уходящими под воду. Характерный пример – мыс Саган-Хушун («Белый мыс» - бурятск.). Эти сложенные из светлого мрамора скалы пирамидальной формы покрыты пятнами красно-бурого лишайника, что придает им особую живописность. Саган-Хушун является памятником природы Байкала, его называют также скала «Три брата». О невероятной мистической красоте Саган-Хушуна в одной из своих книг упоминал Валентин Распутин: «С этой скалы трудно смотреть на Байкал – так переполнен он силой, мощью, небом и водой... При виде этой картины приходят в смятение чувства и жалкует ум...»




Автодорога Хужир – деревня Харанцы проходит через лесистую местность, которая ближе к деревне Халгай идет вдоль невысоких холмов. Здесь открывается великолепная панорама Малого моря и Приморского хребта. В 20 км от пос.Хужир расположено урочище Песчаное, известное своими песчаными дюнами и еще ходульными деревьями, корни которых словно на ходулях поднялись намного выше уровня песка. Зрелище по-настоящему редкое и немного мистическое!

Самый северный мыс Ольхона – Хобой («клык, коренной зуб» - бурятск.). Эта столбовидная скала, действительно напоминающая острый клык неведомого чудовища, со стороны моря похожа на величественную женскую фигуру с четко очерченными головой и грудью. Назидательный сюжет древней бурятской легенды рассказывает о женщине, попросившей у богов такой же дворец, что был пожалован ее мужу. Те превратили ее в скалу, покарвав, таким образом, зло и зависть – известные во все времена человеческие пороки. Днем, в хорошую погоду отсюда можно увидеть архипелаг Ушканьи острова - место массового обитания байкальской нерпы. Место примечательно также многоголосым эхом – интересным звуковым эффектом в этих скалах, и еще редкими реликтовыми травами, которые встречаются в этом красивейшем уголке Байкала.

Падь Узуры, где находится старейшая на Байкале метеостанция (открыта в начале 50-х годов прошлого века), расположена к югу от мыса Хобой. Сотрудники метеостанции ведут мониторинг погоды на Байкале. Здесь же оборудован гостевой дом с баней для небольших групп туристов. Неподалеку находится небольшая пещера, где в том же 1953-м году было обнаружено погребение человека времен неолита (примерно середины III тысячелетия до

н.э.), кострище и множество древних артефактов, среди которых небольшие нефритовые рыбки – рыбацкие талисманы. А в мраморных скалах пади Узуры иркутскими геологами был найден редкий минерал – изумрудно зеленый турмалин.

Экскурсия в эти заповедные места рассчитана на весь день, поэтому **обед** (уха) будет здесь, на маршруте, в одной из уютных стоянок на берегу Байкала. Вечером – возвращение на турбазу, **ужин**.



Программа дня:

Завтрак. Отъезд от гостиницы - 10.00 час.

Авто путешествие вдоль всего западного берега острова на его самую северную часть 10.00 – 18.00 час.

Обед на маршруте (уха).

Возвращение на турбазу – 18.00 час.

Свободное время.

Ужин – 20.00 час.

В стоимость входит:

Трансфер по острову.

Питание.

Услуги гида-экскурсовода.

Что необходимо взять с собой:

Непродуваемую летнюю куртку. Спортивную обувь.

4 ДЕНЬ

ЮГ О.ОЛЬХОН.ВОЗВРАЩЕНИЕ В Г.ИРКУТСК.

ЮГ ОСТРОВА ОЛЬХОН. МЫС ДРАКОН. НУРСКОЕ ОЗЕРО. ТРАНСФЕР ДО ИРКУТСКА.

Маршрут: м.Хужир – Юг о.Ольхон - г.Иркутск.

Количество дней: 1 световой день.

Общая протяженность 300 км.

Продолжительность: экскурсий вместе с дорогой с 08.00 до 18.00ч.

Ранний завтрак. Погрузка в экскурсионный автобус - 08.00.

Сегодня наше путешествие пройдет вдоль **юго-западной** части Ольхона. Здесь нам откроется немало впечатляющих зимних видов Малого моря и Приморского хребта. В этот день, мы отправимся к одному из самых фантастических памятников природы на Байкале – мысу **Дракон**, чтобы

увидеть с близкого расстояния эту величественную скалу. Здесь же, с обзорной площадки хорошо просматривается живописный **Приморский хребет**, который несколько километров тянется вдоль северо-западной котловины Байкала.

На юго-западе Ольхона мы увидим **озеро Нурское**. Расположенное на юго-западной оконечности острова Ольхон, озеро соединяется протокой с заливом Загли. Вблизи озера было сделано несколько археологических находок, относящихся как к древним временам (V – X в.), так и к более современным (XVII – XIX в.) На восточном берегу Нурского озера найдены стоянка и древний ритуальный комплекс, относящиеся к V – X векам. Комплекс представляет собой многочисленные, разрушенные каменные шатровые сооружения.

Трансфер до г. Иркутска. Прибытие в 15.00 - 16.00ч.



На этом наш тур заканчивается!

Это важно: В связи с тем, что связь между островом Ольхон и материком осуществляется посредством паромной переправы, просьба в 1-ый день, прибывать в Иркутск до 10.00 часов утра местного времени, а обратные билеты брать на один из вечерних рейсов после 19.00 (с учетом времени регистрации).

ИНФОРМАЦИЯ

Если ваш вылет только на следующий день после окончания тура, то мы будем рады оказать вам дополнительную услугу по бронированию гостиницы в г Иркутске, оплата по факту прибытия в гостиницу (услуга бесплатная). Все вопросы по бронированию решаются до вашего отъезда с о.Ольхон.

СТОИМОСТЬ

Стандарт — 33 000 Р

Благоустроенная турбаза [Хужирский залив](#) душ, горячая вода, сан узел в номере. Размещение предполагает 2-х, местные номера, но по вашей просьбе ставится дополнительная кровать. Имеются 4-х местные номера.

В номерах водяное отопление.

Завтраки и ужины комплексные (**Байкальская кухня меню**), обеды на маршрутах.

Все виды трансферов по программе

Все экскурсии по программе.

Услуги прописанные в программе тура.

Услуги профессиональных гидов-экскурсоводов, проводников-инструкторов.

Одним из преимуществ турбазы "Хужирский залив" является ее удобное местоположение (песчаный берег Хужирского залива).

Это важно: Доплата за одноместное размещение - 6000р